



كلية العلوم الإنسانية والاجتماعية
FACULTY OF HUMANITIES AND
SOCIAL SCIENCES



مركز الدراسات التاريخية والاسلامية
ممارته وفنونه
معهد الأثار - جامعة الجزائر 2
ISLAMIC URBANISM
RESEARCH GROUP,
ITS ARCHITECTURE AND
ARTS UNIV OF ALGIERS2



مخبر الدراسات التاريخية والاسلامية
التغيرات الاجتماعية والاقتصادية
LABORATORY FOR HISTORICAL AND
SOCIOLOGICAL
STUDIES OF SOCIAL AND ECONOMIC
CHANGES



جامعة محمد بوضياف - المسيلة
MOHAMED BOUDIAF
UNIVERSITY - M'SILA

برنامج الملتقى الدولي الرابع

لتاريخ السياسات والتطور العمراني
للمغرب الأوسط والجزائر الحديثة

من القرن الأول إلى القرن الثالث عشر للهجرة: 7 - 19م

POLITICAL HISTORY AND URBAN DEVELOPMENT
FOR THE MIDDLE MAGHREB AND MODERN ALGERIA
FROM THE FIRST CENTURY TO THE THIRTEENTH CENTURY AH: 7 - 19 PM



عبر تقنية التواجد عن بعد
يومي: 29. 30 ماي 2024م



افتتاحية الملتقى
الأربعاء 29 ماي 2024م

رابط الجلسة الافتتاحية

<https://meet.google.com/ajj-yhes-hgr?hs=122&authuser=0>

09:10 - 09:00

قلادة عسكرة لأيات بختات من القرآن الكريم

د عبد المالك بوقزولة

09:15 - 09:10

السلام الوكني الجزائري

09:25 - 09:15

كلمة رئيس الملتقى

د إسماعيل بركات

09:35 - 09:25

كلمة الهدية معيار المخبر

أ. د عبد الغني حروز

09:45 - 09:35

كلمة الهدية عمية كلية العلوم الإنسانية والاجتماعية

أ. د مختار رحاب

10:00 - 09:45

كلمة الهدية معيار الجامعة

أ. د. عمار جويلاعة

والإعلان عن الافتتاح الرسمي لفعاليات الملتقى



الورشات الأولى: من 10:00 صباحاً إلى 16:30 مساءً.

<https://meet.google.com/cyw-actw-rvu?hs=122&authuser=0>

رئيس الورشة: د. طارق بن زاوي - جامعة محمد بوضياف - المسيلة

اسم ولقب المتحدث	مؤسسة الانتماء	عنوان المداخلة	الوقت
د. ماجدة الشرع رمضان	جامعة طرابلس - ليبيا	صنهاجة وزانة التنافس والعطاء القبلي المستعظم زمن بني زيري وحماد وطبيعة الوجود العربي لقبيلة بني هلال وسليم بالمغرب الأوسط (406 - 547 هـ / 1015 - 1152 م)	10:10 - 10:00
أ.د. سعيد بوزرينة أ.د. محمد السيد محمد أبو رحاب	المركز الجامعي - البيض جامعة أسبوط - مصر	أثر الحروب والهجمات على نشأة وتطور عمارة القصور الصمائية البثرية	10:20 - 10:10
د. حنان محمد علي سويد	جامعة صبراتة - ليبيا	سيطرة يوسف بن يعقوب وأبي الحسن المريني على تلمسان وأثره على السكان والعمران (دراسة مقارنة)	10:30 - 10:20
د. النذير قوادرية	جامعة المسيلة	The Fortified City Qalaa of Beni Hammad: a study in location and urbanism	10:40 - 10:30
د. نسيم حسبلأوي	جامعة البويرة	المجتمع في المغرب الأوسط خلال العصر الوسيط والحديث من التعتك إلى التوحد	10:50 - 10:40
ط.د. حدة هيبه دباش أ.د. البشير بوقاعدة	جامعة سطيف 2 المدرسة العليا بوزريعة - الجزائر	التاريخ بنظره إيديولوجية مذهبية الاستغرافيا التاريخية في خضمة الإمامة الإباضية	11:00 - 10:50
د. نذير برزاق	جامعة قسنطينة 2	المادة التاريخية في المصادر البغرافية حول ممالك المغرب الأوسط من 399 هـ / 9 م إلى غاية 10 هـ / 16 م، قراءة منهجية ومعمقة في التتميز إلى قمي للمخطوط وأهميته في كتابة تاريخ المغرب الأوسط - المكتبة الوطنية الجزائرية أنموذجاً	11:10 - 11:00
د. إبراهيم مرزقلال	جامعة المسيلة	التعريف بمصادر كتابة تاريخ المغرب الأوسط (الجزائر) مصادر ووثائق وشواهد مادية أثرية مغمورة	11:20 - 11:10
ط.د. السعيد منادي	جامعة الجزائر 1	القبائل الهلالية وتأثيراتها على المصطلح اللغوي والعمرانية للمغرب الأوسط خلال العهد الحمادي	11:30 - 11:20
ط.د. احلام لغريب أ.د. عبد الغني حروز	جامعة المسيلة جامعة المسيلة	التواصل بين حواضر المغرب الأوسط والسواحل الغربية عبر مسارات ورجلان وتوات	11:40 - 11:30
د. أحمد بن خيرة	جامعة الوادي	العلاقة بين المكون الصيغري في لسانكنة بلاد المغرب العربي والبربر أنموذجاً	11:50 - 11:40
د. إسماعيل بركات أ.د. مفتاح خلفات	جامعة المسيلة جامعة المسيلة	الهجرات القبلية وكونها في الحراك السياسي بمنطقة المغرب الأوسط - الهجرة الهلالية أنموذجاً	12:00 - 11:50
ط.د. يعقوب حاج نعاس د. حفصة معروف	جامعة الشلف جامعة الشلف	توسيع مجالات الجماعة الاستعمارية وتهجير الجماعات البربرية من مواطنها ببلاد المغرب الأوسط مجالات المسيلة وأحوازها أنموذجاً	12:10 - 12:00
د. زياني الصادق	جامعة سطيف 2	المعطيات التاريخية لبلاد المغرب الأوسط، قراءة في المكونات والمطامن المعتمدة	12:20 - 12:10
ط.د. كمال رجاين	جامعة باتنة 1	قراءة في كتاب: قلعة بني حماد عاصمة أمازيغية بشمال إفريقيا في القرن 11 م، للجنرال الفرنسي كوييلي De Beylié	12:30 - 12:20
د. نور الدين حمادو	جامعة أدرار	مصادر تاريخ الشيعة الإباضية بالمغرب الأوسط نماذج: سنية إباضية شيعية	12:40 - 12:30
أ.د. عبد العزيز شاكلي	جامعة المسيلة		12:50 - 12:40



13:00 - 12:50	جامعة المسيلة	د عبد المالك بوقرولة
13:10 - 13:00	جامعة تيارت جامعة تيارت	ط.د/ فاطمة بن يطو د. خديجة دوبالي
13:20 - 13:10	جامعة سطيف2	د/ كمال خلفات
13:30 - 13:20	جامعة الأغواط	ط.د/ سهام دواوي
13:40 - 13:30	جامعة الشلف جامعة الشلف	ط.د/ علي عباس حكيم د عبد الكريم طهير
13:50 - 13:40	جامعة تيارت	د إلياس زلماط
14:00 - 13:50	جامعة تلمسان	د رضوان زيرار
14:10 - 14:00	جامعة المسيلة	د مراد ريغي
14:20 - 14:10	جامعة بسكرة جامعة بسكرة	د فتيحة شلوق ط.د/ وسام لعرافة
14:30 - 14:20	جامعة الشلف جامعة الشلف	ط.د/ صلاح الدين سعدي د عدة الشيخ
14:40 - 14:30	جامعة البليدة2	ط.د/ طاهري أحمد
14:50 - 14:40	جامعة الأمير عبد القادر للعلوم الإسلامية	ط.د/ بقرار منير
15:00 - 14:50	جامعة الجلفة	ط.د/ أحمد بن بلخير
15:10 - 15:00	جامعة خنشلة جامعة خنشلة	د عبد القادر رحمون د حسينة عيادي
15:20 - 15:10	جامعة سطيف2	أ.د خالد حموم
15:30 - 15:20	جامعة عنابة	د محمد عيساوة
15:40 - 15:30	جامعة الشلف	ط.د/ أمال بن حاوش
15:50 - 15:40	جامعة المسيلة	ط.د صباح طرهيووة
16:00 - 15:50	جامعة الشلف	د عبد الكريم طهير
16:30 - 16:00	مناقشة	

اسم ولقب المتحدث	مؤسسة الانساب	عنوان المداخلة	التوقيت
أ.د. محمد موشوش د. سميحة دروي د. فاروق جياب	جامعة المسيلة جامعة المسيلة المركز الجامعي - بركة	مكتبة الجزائر من القرية إلى الحاضرة قراءة في التطور العمراني النموذج الجزائري العثماني في حوض البحر الأبيض المتوسط بين التكامل والتصادم: دراسة نقدية تحليلية تشمل القرنين 16 - 17م	10:00 - 10:10 10:10 - 10:20 10:20 - 10:30
أ.د. عبد الله مقلاني د. أكرم بوجمعة د. العيدي طويل	جامعة المسيلة جامعة باتنة 1 جامعة سطيف 2	الصحف العثمانية لبلاد المغرب - الجزائر وانعكاساته سطيف في العصر الحديث عروشها ومكانتها تحت الإطارة العثمانية	10:30 - 10:40 10:40 - 10:50 10:50 - 11:00
د. سعدية بن حامد	جامعة المسيلة	البحرية الجزائرية في العهد العثماني بين العهد البحري والقرصنة في حوض البحر الأبيض المتوسط 1520 - 1827م	11:00 - 11:10
ط.د/ هجيرة أخداري د. حميد قريظلي	جامعة المدية	القرصنة في الجزائر العثمانية من خلال الكتابات الأجنبية Narrative of a Résidence in Algiers by « Filippo Pananti 1818 » أموضجاً	11:10 - 11:20 11:20 - 11:30
ط.د/ إبراهيم زياتي د. ليلة أزارار د. نور الدين مقدر	جامعة البويرة جامعة البويرة جامعة المسيلة	القضاء في الريف الجزائري خلال العهد العثماني مؤسسة تاجملات بمنطقة زوارة أموضجاً قبائل الغرب الجزائري بين السلطة العثمانية والتماع ساططين المغرب الأقصى والاحتلال الإسباني	11:30 - 11:40 11:40 - 11:50 11:50 - 12:00
د. نعيمة رزوق ط.د/ عمر العربي	جامعة البليدة 2 المركز الجامعي - تيارة	ملاحم العمران في مدينة مليانة - العهد العثماني دور بايات الجزائر في كبح تمردات القبائل العربية والبربرية أواخر العهد العثماني (1800 - 1830م)	12:00 - 12:10 12:10 - 12:20
د. مراد بن زفور	جامعة سطيف 2	الثورات الشعبية المحلية وانعكاساتها الاجتماعية والصحية على المجتمع الجزائري أواخر العهد العثماني (1800 - 1830م)	12:20 - 12:30 12:30 - 12:40
ط.د/ بن السبحو مولاي ط.د/ محمد جعفري	جامعة تامنغست جامعة ادرار	نشاط البحرية الجزائرية خلال القرن 17م وأثره الاقتصادي البناء الطوبوي بالوحدات خلال العهد العثماني وأثره في وأقليم قورارة دراسة مقارنة	12:40 - 12:50 12:50 - 13:00
د. جمال الدين عمرواي د. قويدر عاشور	جامعة برج بوعريجة جامعة المسيلة	العمارة العثمانية في مدينة الجزائر بين المحافظة والانتشار تشكل المجال الجيوسياسي للجزائر من الفترة الوسطية إلى الفترة العثمانية الحديثة	13:00 - 13:10 13:10 - 13:20
ط.د/ أبوبكر واضح أ.د. بن شرقي خليفي ط.د/ أحمد حفاوي	جامعة الشلف جامعة الشلف جامعة تامنغست	المصادر المحلية في كتابة تاريخ الجزائر خلال العهد العثماني رحلات القرنين 17 و 18م أموضجاً تمردات الطرقة الصوفية على السلطة العثمانية خلال القرنين 18 و 19م التمرد المتباني والقرقاري أموضجاً	13:20 - 13:30 13:30 - 13:40 13:40 - 13:50
ط.د/ احلام عريون د. إلياس سيوعي	جامعة قسنطينة 2 جامعة سطيف 2	عمار ومعمار مدينة قسنطينة خلال العهد العثماني البحرية الجزائرية والآثرى الأوروبيين من خلال كتابات المصادر الأوروبية في القرنين 17 و 18م	13:50 - 14:00 14:00 - 14:10
د. أمال معوشي	جامعة المسيلة	النشاط البحري في الجزائر أواخر العهد العثماني من خلال مذكرات وليام شالي قنصل أمريكي في الجزائر (1816 - 1824م)	14:10 - 14:20

13:30 - 13:20	القبائل المضطربة في الجزائر خلال العهد العثماني ومحاولتها تهدئة السلطة المركزية	جامعة برج بوعريريج	د/ الصالح بن سالم
13:40 - 13:30	الإمارات المحلية في العهد العثماني وبداياتها بالسلطة العثمانية بدر النخعي والمحمدي	جامعة تيارت جامعة تيارت	ط.د/ إكرام مصايحي د عامر عنان
13:50 - 13:40	العمارة السكنية في العهد العثماني بالجزائر المجمع السكني سيدي علي مبارك بمدينة القليعة أنموذجاً	المركز الوطني للبحث في علم الآثار تيبازة- الجزائر	د زوليفة تكروشين
14:00 - 13:50	نظرية الإيهاب البحري في المتوسط 1815 - 1818 م نحو تقويض الأسطول الجزائري	جامعة سطيف 2	أ.د أسعد لهاللي
14:10 - 14:00	قرصة أم جهاد بحري: أضواء على المسألة بين الكتابات الجزائرية والعربية	جامعة المسيلة	د عبد القادر خليفي
14:20 - 14:10	الجهاد البحري في حوض المتوسط وأثره في توجيه العلاقات الخارجية للجزائر اتفاقية 1795 بين الجزائر وأمريكا أنموذجاً	جامعة الأمير عبد القادر للعلوم الإسلامية - قسنطينة	د علي رزيق
14:30 - 14:20	نماذج من اهتمام العثمانيين ببناء وترميم المساجد في العاصمة الجزائرية	جامعة المسيلة	د مصطفى بن حسين
14:40 - 14:30	ثورة الشريف الصقالي من خلال كتاب طالع سعد السعود في أخبار وهزار ومخزنها الأسود أنموذجاً	جامعة تامنغست جامعة تامنغست	د عبد الرحمن نواصر ط.د/ محمد بن بحان
14:50 - 14:40	الطرق الصوفية بين قيادة تمرد القبائل على السلطة العثمانية وبين مهادنتها وخضوعها	جامعة خنشلة	د سيدي محمد رامي
15:00 - 14:50	الحالات الأوروبية لحض المصادرة العربية لتكوين تاريخ الجزائر في العصر الحديث	جامعة باتنة 1	د خيرني الرزقي
15:10 - 15:00	الجزائر والدولة العثمانية من 1516 إلى 1830 مظاهر التبعية وتجليات الانفصال من خلال كتاب شخصية الجزائر الكولية وهيبتها العالمية قبل 1830 م	جامعة المسيلة	د فاتح باعمرني
15:20 - 15:10	العمارة السكنية بالجزائر العثمانية الأضحية أنموذجاً	المركز الجامعي - النعامة	د نور الدين أولاد بوجمعة
15:30 - 15:20	الزعامات المحلية بمنطقة القبائل وعلاقتها بالسلطة المركزية خلال العهد العثماني عائلة آل قاضي وآل عياد أنموذجاً	جامعة المسيلة	د نبيل بومولة
15:40 - 15:30	أدب الرحلة الجزائري وكثرة في كتابه تاريخ الجزائر العثمانية	جامعة خميس مليانة	د نور الدين باعريبي
15:50 - 15:40	ولم يبن موسى بطار السلطان أنموذج للتنظيم الإداري بأرواف الجزائر خلال العهد العثماني (1519 - 1830 م)	جامعة البويرة	د بودريعة ياسين
16:00 - 15:50	الثورات المحلية في الجزائر العثمانية خلال القرن 19 م قراءة في التحولات من الولاء إلى القطيعة	جامعة المسيلة	د/ ياسين حمودة
16:10 - 16:00	مسألة السيادة الجزائرية في العهد العثماني	جامعة خنشلة	أ.د عيسى ليتيم
16:20 - 16:10	أثر المنشآت المعمارية العثمانية في تكوين المدن الجزائرية مدينة وهران أنموذجاً	جامعة الشلف	د حدي بن حليم
17:30 - 16:30	مناقشة		

الورشة الثالثة من 10:00 صباحا إلى 14:00 مساءً

meet.google.com/rh-z-qm-q-rh-z

رئيسة الورشة: د. سميرة درويش - جامعة محمد بوضياف - المسيلة

اسم ولقب المتحدث	مؤسسة الانتساب	عنوان المداخلة	التوقيت
ط.د/ رابع صغيري	جامعة الأمير عبد القادر للعلوم الإسلامية - قسنطينة	الفن المعماري لمدرسة الحكيك بتلمسان 1937م	10:00 - 10:10
ط.د/ زبير سالمى	جامعة سيدي بلعباس	العلاقات الجزائرية العثمانية في عصر الطيحات بين التبعية والاستقلال	10:10 - 10:20
د. لهلالى سلوى	جامعة سطيف 2	التجربة السياسية في الجزائر (1711 - 1830 م) : ما بين رولت الأيالة ومحمود الدولة	10:20 - 10:30
د. يمينه بن رحال	جامعة المسيلة	الحاق الجزائر بالدولة العثمانية وتأسيس إيالة الجزائر عام 1519م	10:30 - 10:40
د. سعاد لبصير	جامعة قسنطينة 2	دور النخوة بمرس في قيام الدولة الجزائرية الحديثة	10:40 - 10:50
ط.د/ عبد الرزاق ساسي	جامعة الجزائر 2	ثورة ابن الشريف الكواوي وتطبيقاتها على الحكم العثماني بالجزائر	10:50 - 11:00
د/ عبد الفتاح بن جدو	جامعة الجلفة	عمران منطقة الجلفة خلال فترة القرن (16 - 18 م) من خلال رحلات الحج المغربية	11:00 - 11:10
ط.د/ محمد مخالفة	جامعة المسيلة	الأسطول البحري الجزائري خلال العهد العثماني - قراءة في المسار وعوامل الضعف	11:10 - 11:20
د. سامية بن قويدر	جامعة الجزائر 2	عمارة وبن مكنية الجزائري في العهد العثماني	11:20 - 11:30
د. عبد الرحمن قرارش	جامعة الجلفة	السياسة الداخلية للدولة العثمانية ودورها في إنشاء المدن - مكنية مسعد أنموذجاً	11:30 - 11:40
ط.د/ صالح منصور	جامعة خنشلة	دور القبائل المخزنية في التمكين للحكم العثماني في الجزائر 1518 - 1830 م بإبليك الغرب أنموذجاً	11:40 - 11:50
د. حكيم عواج	جامعة البويرة	الفكر السياسي الإسلامي عند السلطان أبي حمو الثاني	11:50 - 12:00
د. هجيرة سلامي	جامعة برج بوعريش	الجزائر بين التبعية والاستقلال عن الدولة العثمانية 1748 - 1830م	12:00 - 12:10
ط.د/ أماني سعدالي	جامعة بسكرة	قراءة في الوثائق الأرشيفية المحفوظة بالمكتبة الوطنية الجزائرية	12:10 - 12:20
د. وافية نطفي	جامعة بسكرة	مولحات زعماء البربر للفلاحين المسلمين بين الحقيقة والتاريخية والكتابات المغلوطة - كسيلة والكاهنة أنموذجاً	12:20 - 12:30
د. عبد الجليل ملاح	جامعة غرداية	البحرية الجزائرية ودورها البحري في عصره وإنقاذ مسلمي الأنطلس	12:30 - 12:40
د. بلال كشيدة	جامعة المسيلة	المساجد كمعلم للعمارة الدينية بمكنية الجزائري خلال العهد العثماني - دراسة في الخصائص والوظائف	12:40 - 12:50
د. سامية بن فاطمة	جامعة المسيلة	الجزائر العثمانية على عهد الطيحات (1671 - 1830 م) قراءة في ثلاث القطيعة وانعكاساتها	12:50 - 13:00
ط.د/ فلاح إسماعيل	جامعة خنشلة	مظاهر الارتباط بين الدولة العثمانية والغرب الإسلامي ودوره في تطور المدن 1519 - 1830م مكنية الجزائري أنموذجاً	13:00 - 13:10
د. عبد العزيز راجعي	المركز الجامعي - بركة	طوبونيميا مدن المغرب الأوسط في العصور القديمة	13:10 - 13:20
د. سعدي خميسي	جامعة المسيلة	المسيلة أنموذجاً	13:20 - 13:30
د. ريمة مليزي	جامعة الجلفة	إشكالية العمران في إقليم واد سوف من الفتح الإسلامي حتى مجيء العثمانيين	13:30 - 13:40
د. عبد العزيز حسونة	المدرسة العليا للأساتذة - سطيف	المعنى الإسلامية في استراتيجيات الفتح الإسلامي لبلاد المغرب ، في المنظور العسكري ، شروط التأسيس والابعاد حسب المصادر التاريخية ،	13:40 - 14:00

14:00 - 13:30

مناقشة

برنامج اليوم الثاني
الخميس 30 مارس 2024 م
(من 09:00 إلى 12:30 صباحاً)

meet.google.com/awi-hugn-uko

رئيس الورشة: د. إسماعيل بركات - جامعة محمد بوضياف - المسيلة

اسم ولقب المداخل	مؤسسة الانساب	عنوان المداخلة	التوقيت
د. طارق بن زاوي	جامعة المسيلة	ابن تومرت في المغرب الأوسط من خلال كتاب اخبار الممضى المبيدق - دراسة نقدية	09:10 - 09:00
د. علي زيان	جامعة بسكرة	مكونو التأريخ السياسي في المغرب الأوسط خلال القرن 8 هـ / 14 م يحيى بن خلكوز وكتابه « بغية الرواد في ذكر الملوك من بني عبد الواد أنموذجاً »	09:20 - 09:10
د. سهيلة دهمش	جامعة المسيلة	توطن الإسلام في المغرب الأوسط بين مناعة التضاريس والمعتقد وبين قوة الدين وقايلية العرب	09:30 - 09:20
د. حسام صلاح	المركز الوطني للدراسات والبحث في التاريخ العسكري الجزائري	الصراع الزناتي الصنهاجي وأثره على هجرة قبيلة زناتة من موطنها الأصلي	09:40 - 09:30
د. جمال عطايي	جامعة المسيلة	العمران الإسلامي في الجزائر خلال العهد العثماني: المؤسسات الوقفية أنموذجاً	09:50 - 09:40
د. محمد حناي	جامعة الوادي	قبائل المغرب الأوسط وحضورها السياسي العسكري بين التحالف والتصادم وأثره العمراني زمن الدولة الفاطمية	10:00 - 09:50
ط.د/ عدنان فرحات أ.د. مولود قرين	جامعة المدية جامعة المدية	امتداد نشاط البحرية الجزائرية إلى سواحل ليبيا - غارة بالتيغور 1631 م	10:10 - 10:00
د. محمد حصاية	جامعة المسيلة	المغرب الأوسط المبال والإنسان	10:20 - 10:10
ط.د/ فطيمة ملوكي د. فتيحة الواليش	جامعة الجزائر 2 جامعة الجزائر 2	مؤثرات النظم السياسية والعسكرية والكيفية والاقتصادية وتطبيقاتها على نمط المعالم العمرانية بمدينة الجزائر خلال العهد العثماني	10:30 - 10:20
د. علي دش	جامعة المسيلة	الصراع العسكري وأثره على التحصينات الدفاعية للسواحل في المغرب الأوسط	10:40 - 10:30
ط.د/ ريم لورقا	جامعة معسكر	الصراع الحمادي الهالتي وتأثيره على المتغير الطوبونومي لمجال بلاد المغرب الأوسط (5 - 6 هـ / 11 - 12 م)	10:50 - 10:40
د. عبد الحميد بودرواز	جامعة المسيلة	عبد العزيز أمير قلعة بني عباس بين المصاحرات التاريخية والظلال الأثرية (1510 - 1559 م)	11:00 - 10:50
د. رانية مخلوف	المدرسة العليا للأساتذة - بوزريعة الجزائر	تطور المعمار السكني في الجزائر خلال العهد العثماني بين التائين العثماني والهوية الإسلامية	11:10 - 11:00
د. ليلة ازرار	جامعة البويرة	العمارة المكتبية والمنشآت العسكرية في الجزائر خلال العهد العثماني	11:20 - 11:10
د. فتحي عباس	جامعة المسيلة	جهود رؤية الهامل في الحفاظ على تراث المغرب الأوسط قراءة وصفية لمخطوطات النوازل والأحكام الفقهية - نماذج مختارة	11:30 - 11:20

مناقشة

التوصيات واختتام الملتقى



وزارة التعليم العالي والبحث العلمي
جامعة محمد بوضياف المسيلة
كلية العلوم الإنسانية والاجتماعية



مخبر الدراسات التاريخية والسوسيولوجية للتغيرات الاجتماعية والاقتصادية- جامعة المسيلة-
بمساهمة مخبر البناء الحضاري للمغرب الأوسط (الجزائر) إلى غاية الفترة العثمانية -جامعة الجزائر-2



شهادة مشاركة

يشهد رئيس الملتقى الدولي وعميد كلية العلوم الإنسانية والاجتماعية أن السيد (ة):

الدكتور النذير قوادرية من جامعة المسيلة

قد شارك (ت) في الملتقى الدولي الرابع حول:

التاريخ السياسي والتطور العمراني للمغرب الأوسط والجزائر الحديثة من القرن الأول إلى القرن الثالث عشر
للهجرة: 19.7 م

عبر تقنية التحاضر عن بعد Google Meet

يومي 30.29 ماي 2024 م

بمداخلة علمية موسومة بعنوان:

The Fortified City Qalaa of Beni Hammad: a study in location and urbanism.



عميد الكلية

المكلف بتسيير عمادة كلية
العلوم الإنسانية والاجتماعية

حساب مختار



رئيس الملتقى

الدكتور: بركات إسماعيل

The Fortified City Qalaa of Beni Hammad: a study in location and urbanism

Dr.Nadir Kouadria

University of Msila-Algeria

Nadir.kouadria@univ-msila.dz

Abstract:

The Qalaa of Beni Hammad is about 36 km north-east of the city of Msila, about 225 km south-east of Algiers. It was founded in 1007 by Hammad Ben-Belkin Ben-Ziri Al-Sanhaji, founder of the Hamadi State. The castle is one of Algeria's most important archaeological sites and was listed on the UNESCO World Heritage Sites in 1980..

The Qalaa has a unique architectural design that combines the magnitude of the installations with the precision and beauty of the architectural elements. It has many landmarks such as the 7 km exterior wall, the Grand Mosque, the Bahr Palace and the Manar Palace. It was an important cultural and political centre in central Maghreb, and has witnessed a major boom in urbanism, architecture, science and commerce..

Many historians and geographers have mentioned it in their books, describing its architecture, political, social, cultural and economic life.

In this study, we will address the urban aspect in particular by addressing the following problematic: In this study, we will address the urban aspect in particular by addressing the following problematic: What are the characteristics of the location and the urbanization in the Qalaa of Beni Hammad?

Through this study, we seek to achieve a number of objectives, as outlined below:

- Locating the city and its geographical characteristics
- Highlighting the urban characteristics of the city.
- Discussion of the city plan
- Clarification of architectural divisions within the city
- Discussion of public utilities within the city

We will also rely on a range of scientific methods, depending on the subject's nature, such as: historical, descriptive and analytical.

Keywords : Qala of Beni Hammad, location, history, urbanism, architecture.

1.1.Introduction :

Qalaa of Beni Hammad was founded in 1007 AD by renowned military commander Hammad Ibn Belkin Ibn Ziri Al Sanhaji and was the first capital of the Hamadid State to extend its control over most of Algeria's currently known borders, Before the capital was transferred to Bejaia in 1090 AD by Prince Nasser Ibn Alanas for political and military conditions, with an area of approximately 150 hectares, It is surrounded by a stone fence of about 7 kilometres long and contains a number of huge monuments, including the Grand Mosque, and a number of luxurious palaces. Many historians and geographers have mentioned it in their books, describing its architecture, , political, social, cultural and economic life. These kinds of different buildings have been created and Architectural elements over time and within context and Islamic cultural values¹.

1.2.The problématique:

In this study, we will address the urban aspect in particular by addressing the following problematic: What are the characteristics of the location and the urbanization in the Qalaa of Beni Hammad?

1.3.The objectives:

Through this study, we seek to achieve a number of objectives, as outlined below:

- Locating the city and its geographical characteristics
- Highlighting the urban characteristics of the city
- Discussion of the city plan
- Clarification of architectural divisions within the city
- Discussion of public utilities within the city

1.4.Background :

One significant archaeological site in the islamic Maghreb is the Qalaa of Beni Hammad, which marked its thousand-year anniversary in 2007, having been constructed in 1007. When the renowned leader Hammad Ibn Bulkin transformed the fortress into the political and administrative capital of the Hammadid dynasty, UNESCO designated it as a World Heritage site. Today, the

¹ - Bersim Selim Hakim, Arabic Islamic Cities: Building and Planing Principles, paperback edition, 2008, p.55.

Qalaa in Algeria stands as a testament to the enduring and illustrious stories of our magnificent Islamic heritage².

2. Historical Significance of the Qalaa of Beni Hammad:

The Qalaa of Beni Hammad is of great historical significance, because it has great historical, artistic and archaeological value. It has played a significant role in the history of the Maghreb in general and Algeria in particular. It has an artistic value that influenced Andalusia and southern Europe through architectural arts. It also has archaeological value as the first archaeological site designated by UNESCO as a human heritage in Algeria in 1980³.

2.1. Foundation and Construction:

the Qalaa of beni hammad, which played the role of capital of North Africa throughout the 11th century, is located 36 km south of the railway station of bordj-bou-arrerij, on the southern slope of Djebel Maadid, at the northern boundary of the immences plains of the Hodna.

It was melted in 1007 by Hammad Ibn Bolkin, of the great Berber tribe of the Sanhadja, who at that time made it the capital of the Central Maghreb. he art of building Hammadi is a custom thanks Exhumation during various campaigns Excavations from the late 19th century to The beginning of independence⁴.

² - Nouredine Bourahla et al, Stratégie de surveillance de la santé structurale du monument historique : Kalaa de Beni Hammad .Study of Qala. ShodhKosh: Journal of Visual and Performing Arts, 4(1), p.02.

³ - UNESCO website: <https://whc.unesco.org/en/list/102%2F> Accessed on : 09/05/2024.

⁴ - Khelifa Abderrahmane. L'urbanisation dans l'Algérie médiévale. In: *Antiquités africaines*, 40-41,2004. P.274.



Minaret of the mosque of Qalaa Beni Hammad
Source: the researcher



Panoramic view of Manar Palace
Source: the researcher



Panoramic view of Bahr Palace

Source: the researcher



The effects of Qalaa in the architecture of Maghreb and Andalusia

source: <http://histoireafriquenord.blogspot.com>

2.4. Cultural and Political Influence:

The political factor influenced the development of the Qalaa, and can be monitored by two main factors: the first was to take it as the capital of the State from its founding in 1007 AD until the construction of the city of Bejaia in 1067 AD. In this period, the Hamadid State was known to be the hottest of its days. It

imposed its prestige on neighbouring Zanata tribes, reached the town of Tenes and the Chelef Basin West, east beyond the Aures Mountains and Tebessa, and south beyond the city of Ouargla. One of Maghreb's most visible cultural and artistic influences is the minaret of the great mosque of Qalaa Beni Hammad.⁵

3. Urbanism of the Qalaa :

Muslims occupied and reused Roman cities, in accordance with their own requirements and culture, Firstly, they occupied towns making some modifications as it could be observed in towns of the Eastern Algeria, the most urbanised region in antique times Then, they created new towns, even if it was on Roman site.

The wall is an essential construction element such as: ceilings, doors, windows, columns⁶, The Hammadid not only took care of their city's natural nursery, they surrounded it with fences from all sides, stretching 7 km, with a thickness ranging from 1.20 m to 1.60 m, it marches the ghorin heights in the south –west, the Tagherbasst mountain in the north , and on the east, Faredj valley, before climbing the mountain, taking an irregular form that narrows north and expands south.

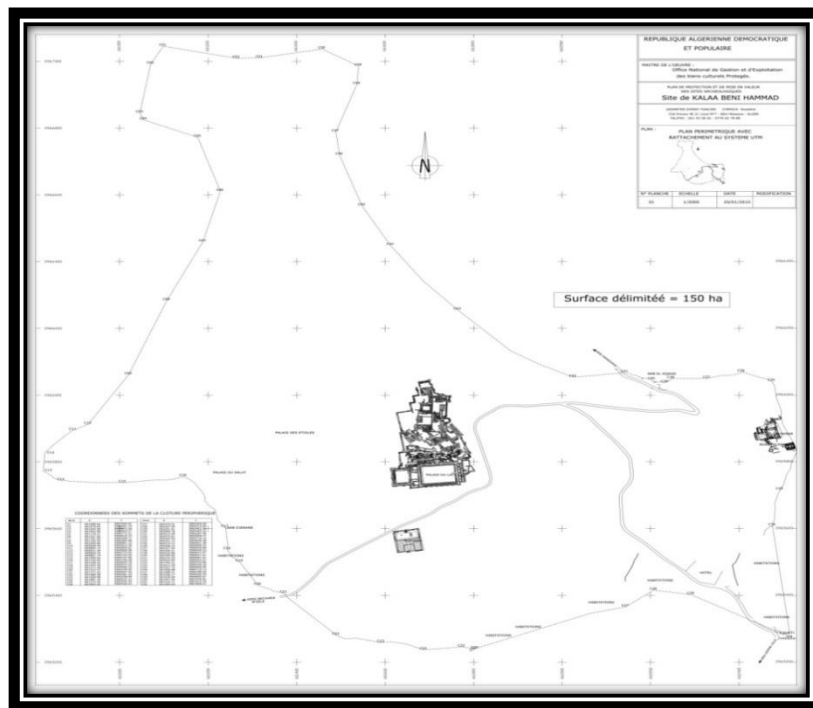
3.1. Layout and Design:

The fortifications of the Hammadid period in Algeria were the subject of very few studies⁷, The overall design of the Qalaa was governed by the geographic nature of the site, and the functional nature of the city, as a fortified military castle, surrounded by fences containing three doors, namely: Bab Jarawa on the south-eastern side, leading to Burj al-Ghadir via Qantarat Sidi Issa (the bridge of Sidi Issa), on the historic Oued Faradj (Faradj valley), and Bab al Aghwas (the bow door) on the east.

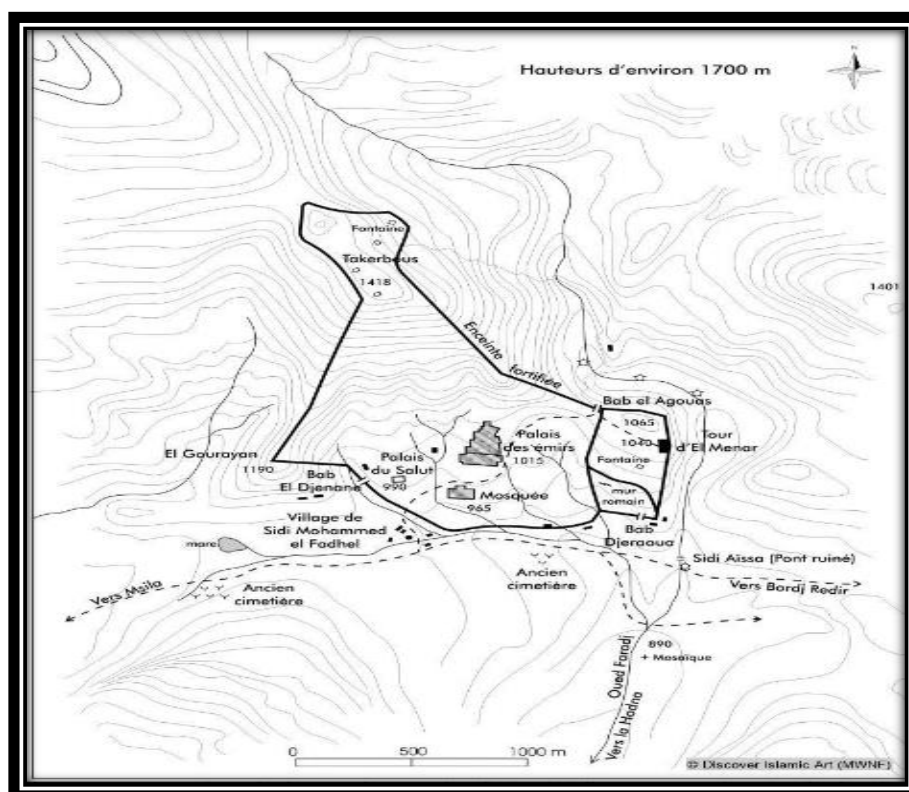
⁵ - A. Almagro, Surveying World Heritage Islamic Monuments in North Africa: Experiences with simple Photogrammetric Tools and no previous planning, *Annals of the Photogrammetry, Remote Sensing and Spatial Information Sciences*, Volume II-5/W1, 2013.p.17.

⁶ - Bersim Selim Hakim, *Arabic Islamic Cities: Building and Planing Principles*, paperback edition, 2008, p.55.

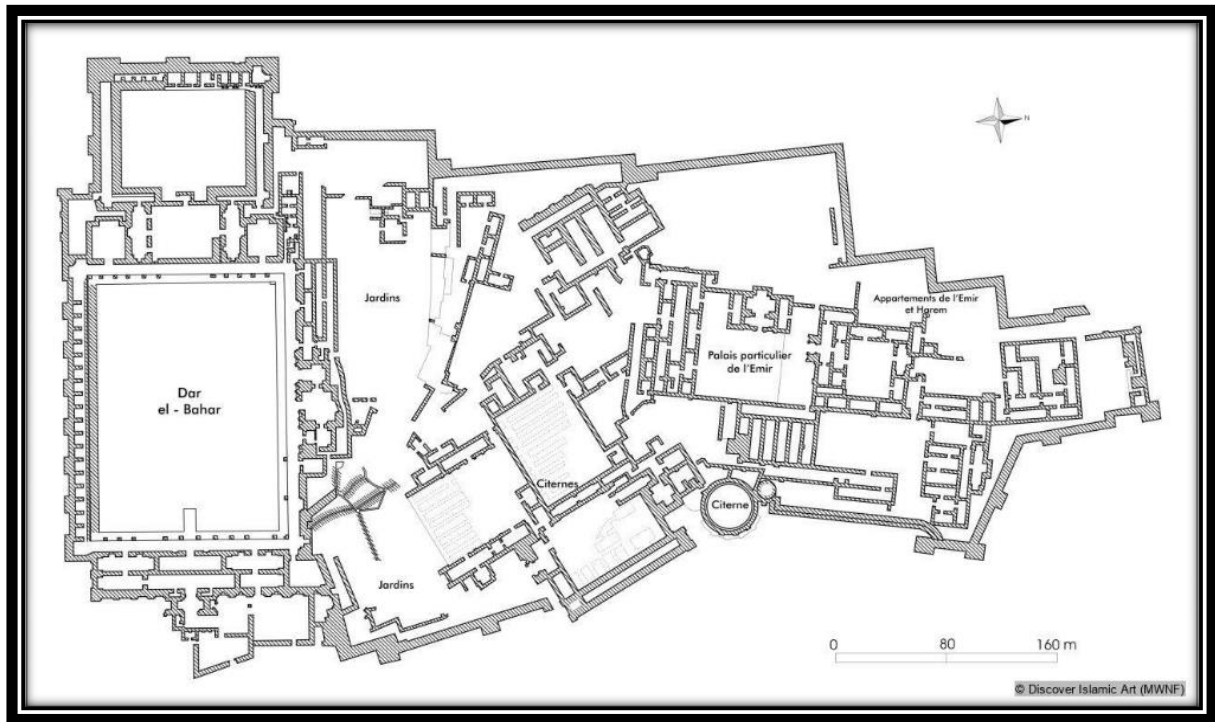
⁷- Naima Abderrahim Mahindad, The architectural and constructive characteristics of the medieval wall of Bejaia city during the Hammadite period. *Defensive Architecture of the Mediterranean / Vol X / Navarro Palazón, García-Pulido (eds.)* © 2020,p.06.



Plan of the Qalaa of Beni Hammad
source: UNESCO



Distribution of architectural installations within the city of Qalaa
source: <https://islamicart.museumwnf.or>



Plan of Al Bahr Palace
source: <https://islamicart.museumwnf.or>

3.2. Residential and Public Areas:

We are unaware of the placement of the popular neighbourhoods in the castle and its streets, but the Garawa neighbourhood was identified by the archaeologists on the eastern side of the city⁸.

There is no doubt that the city of Qalaa Beni Hammad included several residential neighbourhoods, like other Muslim cities, inhabited by different social classes, but the historical sources only mentioned neighbourhood of djarawa.

Talk of housing in the Qalaa of Beni Hammad also requires historical texts and documents on plans, archaeological excavations and field studies, but we can say that the Qalaa homes are no different in Muslim cities, as long as they are controlled by the same religious, social, economic and environmental factors.

They are probably square in shape, they don't have any aesthetic appearance on the outside, they don't have open windows on the streets, but they are small openings at the top of the walls, they don't allow the women to be seen inside the house, their doors are made of wood and they are mediated by a courtyard, surrounded by a gallery that progresses the rooms.

⁸ -Allaoua Amara. La Qal'a des Banī Ḥammād : l'histoire d'un déclin. Archéologie islamique, 2001.11.p.95.

3.3. Defensive Structures:

The Qal' in Beni Hammad, like other Muslim cities, in addition to its civilian roles, also had military roles, similar to the city of Damascus, which was tasked with monitoring the steppe to ensure the protection of convoys from Yemen or Mesopotamia⁹. Prominent defensive installations in the Qalaa are generally: the exterior fence, which is about 7 kilometers long, the three doors, as well as the fortified natural site, surrounded by mountains and valleys. This has made these natural factors play almost the same roles as the trenches dug around many Muslim cities.

3.4. Economic Activities:

For centuries, people around the world have gathered to trade, buy, and sell goods in their communal and commercial centers¹⁰. The Hammadid exploited the natural resources that were available, and the areas near it. The fertility of the soil was exploited in the construction of farms and gardens. The quarries were exploited in construction and reconstruction. They also exploited the plant, animal and mineral wealth in the construction of crafts and crafts workshops. It was made in the Qalaa high-quality clothing, named Akssiat al Qalaa (Qalaa clothing).

Conclusion:

Finally, we can say that the Qalaa has many characteristics, whether related to its geographical location, or its urbanization, and we can summarize them as follows:

- The geographical location of the Qalaa gave her natural immunity.
- The geographical location contributed to her defense against enemies.
- The geographical location of the Qalaa affected it in terms of design and urban planning.
- The Qalaa was characterized by architectural art that was influenced to the Maghreb, and even to Andalusia and Sicily.
- The Hamadid State knew its finest age when the Qalaa was its capital, whether politically, economically or culturally.

⁹ - Bianquis Thierry. Damas. In: Grandes villes méditerranéennes du monde musulman médiéval. Rome : École Française de Rome, 2000, p.202.

¹⁰ - Mohamed Gharipour. The Bazaar in the islamic city : design, culture, and history, the American University in Cairo Press, 2012. p.23.

References:

- Abderrahim Mahindad Naima, The architectural and constructive characteristics of the medieval wall of Bejaia city during the Hammadite period. *Defensive Architecture of the Mediterranean / Vol X / Navarro Palazón, García-Pulido (eds.)* © 2020.
- Abderrahmane Khelifa. L'urbanisation dans l'Algérie médiévale. In: *Antiquités africaines*, 40-41, 2004.
- Almagro .A., Surveying World Heritage Islamic Monuments in North Africa: Experiences with simple Photogrammetric Tools and no previous planning, *Annals of the Photogrammetry, Remote Sensing and Spatial Information Sciences*, Volume II-5/W1, 2013.
- Amara Allaoua. La Qal'a des Banī Hammād : l'histoire d'un déclin. *Archéologie islamique*, 2001.11.
- Bourahla Nouredine et al, Stratégie de surveillance de la santé structurale du monument historique : Kalaa de Beni Hammad .Study of Qala. *ShodhKosh: Journal of Visual and Performing Arts*, 4(1).
- Gharipour Mohamed. The Bazaar in the islamic city : design, culture, and history, the American University in Cairo Press, 2012.
- Selim Hakim Bersim, *Arabic Islamic Cities: Building and Planing Principles*, paperback edition, 2008.
- Thierry Bianquis. Damas. In: *Grandes villes méditerranéennes du monde musulman médiéval*. Rome : École Française de Rome, 2000.
- <https://islamicart.museumwnf.or>.
- <https://whc.unesco.org/en/list/102%2F>
- <http://histoireafriquenord.blogspot.com>